











Langliste UHS - Sankt Pölten Land: PL_319_03



Abfrage: Zeitraum von 2022 bis 2024; Bundesländer: Niederösterreich; B1 von km 17,750 bis km 17,950; Schadensart: Personenschaden; Korrigierte Daten.
Es wurden 6 UPS mit 6 verletzten und 0 getöteten Personen gefunden.

Quelle: Statistik Austria, © KFV. Report erstellt von [REDACTED]

Unfall-LNR	Kilometrierung, Zusatz Gemeinde				Unfallörtlichkeit Tempolimit; Kennzeichnung												Unfallart; Zählblatt Unfalltyp			
	Datum		OF		Lichtverhältnisse				Niederschlag/Wind		Ursache		Tierunfall		Straßenzustand		Koordinaten			
	Verkehrsart	Kennz	kW	Antr	LMF	Verl	mw	IA	Alter	FSJ	Sicherh	mang.Verkehrst.	Alk mg/l	OL	FF	Fahrtrichtung	Umstand			
1	B1, km 17,750 Purkersdorf (Sankt Pölten Land)				Wiener Straße 17-23 60 km/h - Gerade Strführung; AusEinfahrt												U_ID 6079818818 UPS; UTyp 948			
	Do., 11.04.2024 14:45		OG		Tageslicht						Alkohol, Drogen				trocken		48,20666918°N 16,18596480°O			
	Pkw	A- [REDACTED]	70		L		m	l	74 J.	1988	Gurt	Alkohol	0,27			links	Einordnen; Rotlichtmissachtung; Vorschriftswidrig. Verhalten; Unachtsamkeit/Ablenkung			
	Motorrad	A- [REDACTED]	70		L	svl	m	l	56 J.	2023	Helm					geradeaus	Sturz v.Fzg.			
2	B1, km 17,800 Purkersdorf (Sankt Pölten Land)				Wiener Straße 17-23 60 km/h - Gerade Strführung; AusEinfahrt												U_ID 6079805495 UPS; UTyp 948			
	Sa., 05.10.2024 12:20		OG		Tageslicht				Regen		Missacht. Ge-/Verbote				nass		48,20680208°N 16,18528765°O			
	Pkw	[REDACTED]	73		L		m	l	51 J.	1995	Gurt				rechts	Einordnen				
	Fahrrad				Sonst	L	ivl	w	l	38 J.	Helm				geradeaus	Missacht. Fahrverbot; Vorschriftswidrig. Verhalten; Unachtsamkeit/Ablenkung; Sturz v.Fzg.				
3	B1, km 17,850 Purkersdorf (Sankt Pölten Land)				Wiener Straße 17-23 60 km/h - Gerade Strführung												U_ID 6079827859 UPS; UTyp 123			
	Do., 20.06.2024 18:20		OG		Tageslicht						Ablenkung				trocken		48,20681915°N 16,18470743°O			
	Pkw	[REDACTED]	85		L	svl	w	l	60 J.	1989	Gurt				geradeaus	Wechseln Fahrstreif.; Unachtsamkeit/Ablenkung; Anprall auf fahrendes Fz.				
	Pkw	[REDACTED]	110		L		w	l	26 J.	2015	Gurt				geradeaus					

Unfall-LNR	Kilometrierung, Zusatz Gemeinde				Unfallörtlichkeit Tempolimit; Kennzeichnung										Unfallart; Zählblatt Unfalltyp		
	Datum		OF		Lichtverhältnisse					Niederschlag/Wind		Ursache			Tierunfall	Straßenzustand	Koordinaten
	Verkehrsart	Kennz	kW	Antr	LMF	Verl	mw	IA	Alter	FSJ	Sicherh	mang.Verkehrst.	Alk mg/l	OL	FF	Fahrtrichtung	Umstand
4	B1, km 17,868 Purkersdorf (Sankt Pölten Land)				Wiener Straße 17-23 50 km/h - Gerade Strführung										U_ID 6036058958 UPS; UTyp 852		
	Mo., 13.11.2023 17:35		OG		Dunkelheit; Kunstlicht					Regen		Fehlverhalt. Fußg.			nass	48,20689248°N 16,18435493°O	
	 Fußgänger	[Redacted]			F	Ivl	m	I	52 J.							geradeaus	Vorrangverletzung; Vorschriftswidrig. Verhalten
 Motorrad	[Redacted]	95		L		m	I	60 J.	1997	Helm						geradeaus	
5	B1, km 17,900 Purkersdorf (Sankt Pölten Land)				Wiener Straße 17-23 60 km/h - Gerade Strführung										U_ID 6018444907 UPS; UTyp 123		
	Di., 11.10.2022 16:45		OG		Tageslicht							Vorrangverl., Rotlichtmissacht.			trocken	48,20686165°N 16,18435960°O	
	 Pkw	[Redacted]	29		L		w	I	53 J.	1995	Gurt					geradeaus	Jähes Abbremsen
	 Pkw	[Redacted]	140		L		w	I	27 J.	2012	Gurt					geradeaus	Jähes Abbremsen; Unachtsamkeit/Ablenkung
 Fahrrad	[Redacted]			L	Ivl	m	I	17 J.		Helm					geradeaus	Wechseln Fahrstreif.; Vorrangverletzung; Unachtsamkeit/Ablenkung; Sturz v.Fzg.	
6	B1, km 17,950 Purkersdorf (Sankt Pölten Land)				Wiener Straße 22 50 km/h - Gerade Strführung										U_ID 6018433664 UPS; UTyp 141		
	So., 24.07.2022 19:20		OG		Tageslicht							mangelh. Sicherheitsabst.			trocken	48,20690506°N 16,18347944°O	
	 Pkw	[Redacted]	68		L		w	I	55 J.	1986	Gurt					Stillstand	
 Motorrad	[Redacted]	49		L	svl	w	I	48 J.	2014	Helm					geradeaus	Zu geringer Sicherheitsabstand; Unachtsamkeit/Ablenkung; Anprall auf stehend. Fz	

Abkürzungen: UPS = Unfall mit Personenschaden, USS = Unfall mit Sachschaden; X = km nicht eindeutig; D = Doppelkm; T = Trippelkm; YE = Gegenfahrbahn-Einbahn; EIN = Einbahn; ALT = Aufgelassene Altstrecke; ZP = Zufahrt Parkplatz; P = Parkplatz; NF = Nebenfahrbahn; OF = Ortsgebiet/Freiland; kW = Kilowatt; Antr = Antriebsart; E = elektrisch; Hyb = hybrid; L = Lenker; M = Mitfahrer; F = Fußgänger; m = männlich, w = weiblich; I = Inländer, A = Ausländer; FSJ = Ausstelljahr der Lenkberechtigung; KiSi = Kindersitz; Alk = Alkohol; OL = Ohne Lenkberechtigung; FF = Fahrerflucht; AF = Ausbildungsfahrt; Pfs = Probeführerschein; erkr = Tod/Verletzung durch plötzliche Erkrankung, nicht durch Unfall.