

A 5

NORD / WEINVIERTEL AUTOBAHN

Schrick - Poysbrunn

km 23,7+27.855 - km 48,4+60.000






Projektlänge: 24.732,145m

Rastplätze Poysdorf und Wilfersdorf

Bauprojekt 2022

PLANTITEL

Beschilderungsverzeichnis

08.03.2023	K	zusätzliches Schild "Einfahrt verboten" bei Fahrgassen 1 und 8 ,zusätzliche Ordnungslinie bei Fahrgassen 4 und 5		
02.03.2023	J	Ergänzung, Streichung, sowie Überarbeitung der Koordinaten weniger Schilder		
22.02.2023	I	Ergänzung Standorte Tafeln		
Örtliche Bauaufsicht		Projektant		
				
Ausführende Firma		ASFINAG Bau Management GmbH A-1030 WIEN, Schnirchgasse 17		
		 		
Gezeichnet:	CR/GR/LD	ASFINAG Pl. Nr. 301703200 / 143 / 0-505 /F09/ AB /S1B		
Datum:	03.2023			
Geprüft:	KL	MASSTAB	AUSFERTIGUNG	EINLAGE
Datum:	03.2023			
Fläche:	21xA4	-		1.4.3-F09

Die Standorte/Koordinaten der Verkehrszeichen sind im Verzeichnis als Orientierung angeführt und müssen an die örtlichen Gegebenheiten angepasst werden.
Die Seiten- und Höhenabstände der Verkehrszeichen sind gemäß RVS 03.02.12, 03.02.13 und 05.02.11 auszuführen!

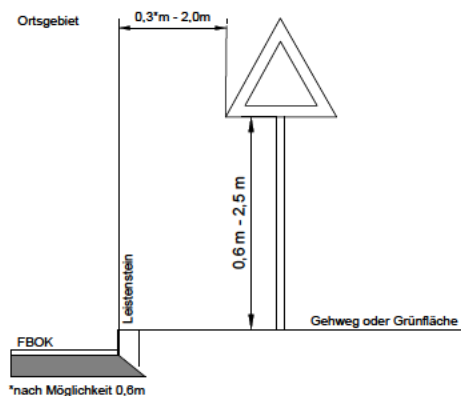


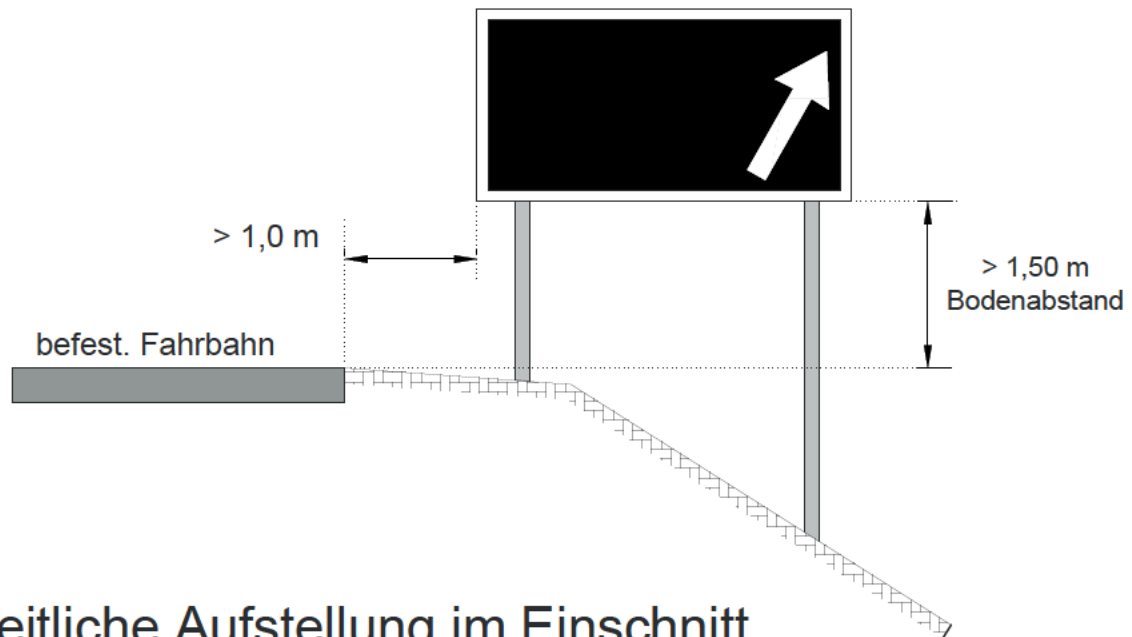
Abbildung 8: Seiten- und Höhenabstände lt. RVS

Legende Markierungen lt. RVS 05.03.11

RVS 05.03.11, 6.1.6: einfache Sperrlinie §6(1)	SL (12cm) nicht unterbrochene Linie
RVS 05.03.11, 6.1.10: Randlinie §8(1)	RL (15cm) nicht unterbrochene Linie
RVS 05.03.11, 6.1.12: Begrenzungslinie §8(3)	BL (15cm) Strichlänge 2m - Unterbrechung 1m
RVS 05.03.11, 6.2.1: Haltelinie §14	HL (50cm)
RVS 05.03.11, 6.2.2: Ordnungslinie §15 (1)	OL (30cm) Strichlänge 0,6m - Unterbrechung 0,3m
RVS 05.03.11, 6.2.7: Sperrfläche §21 (2)	
RVS 05.03.11, 6.3: Richtungspfeile (3 m) §19	
Flächenmarkierung: Farbe wird vom AG festgelegt	

- Beim Aufstellen der Wegweisungen sind die erforderlichen Sichtfelder in den Einfahrtsbereichen freizuhalten.
- Beim Setzen der Fundamente für die Verkehrszeichen ist auf Einbauten besonderes Augenmerk zu legen.
- Bestehende Bodenmarkierungen sind bei Bedarf zu entfernen

Seitliche Aufstellung am Damm



Seitliche Aufstellung im Einschnitt

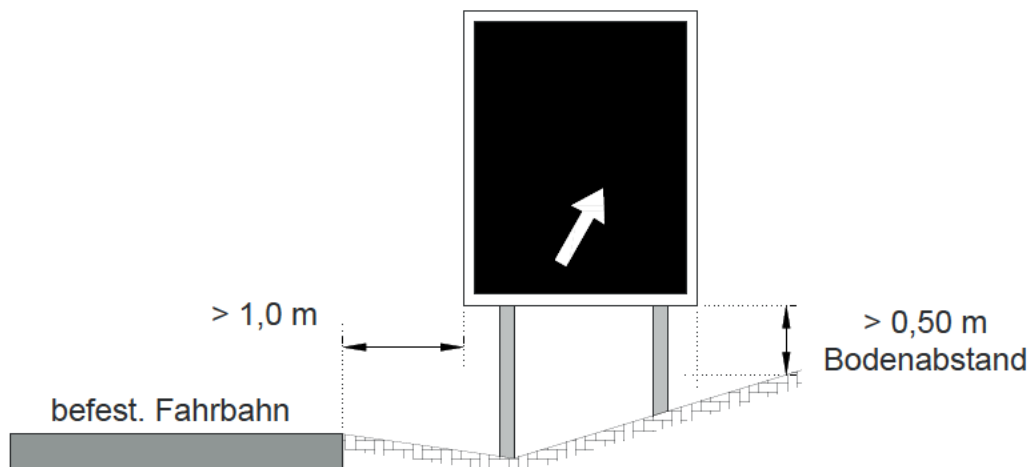



Abbildung 3: Seitliche Aufstellung (Bezugspunkt Fahrbahn gem. RVS 03.03.31)


**A5 Nord/Weinviertel Autobahn
Rastplatz Wilfersdorf km 37,2
Beschilderungsverzeichnis
Endzustand**

Lfd. Nr.	Verkehrszeichengestaltung gem. RVS 05.02.13	Größe [mm]	Stk.	Anmerkung
1		Ø960	2	<p style="text-align: right;">W_1-1: X: 25374.660 Y: 387212.838 W_1-2: X: 25375.857 Y: 387212.403 W_1-3: X: 25382.252 Y: 387209.557 W_1-4: X: 25383.417 Y: 387209.041</p>
2		630x960	3	<p style="text-align: right;">W_2-1: X: 25377.691 Y: 387278.834 W_2-2: X: 25379.189 Y: 387278.902 W_2-3: X: 25413.232 Y: 387278.739 W_2-4: X: 25414.731 Y: 387278.781 W_2-5: X: 25457.806 Y: 387302.273 W_2-6: X: 25459.306 Y: 387302.273</p>
3		630x960	1	<p style="text-align: right;">W_3-1: X: 25383.898 Y: 387522.098 W_3-2: X: 25384.817 Y: 387522.945</p>
4		940x940	1	<p style="text-align: right;">W_4-1: X: 25398.261 Y: 387286.955 W_4-2: X: 25404.636 Y: 387279.283</p>




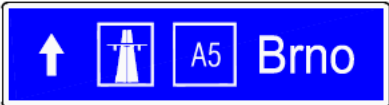
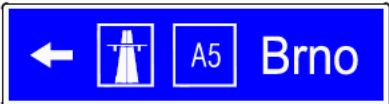

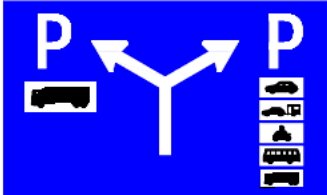
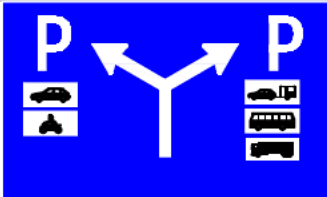

A5 Nord/Weinviertel Autobahn
 Rastplatz Wilfersdorf km 37,2
Beschilderungsverzeichnis
Endzustand

Lfd. Nr.	Verkehrszeichengestaltung gem. RVS 05.02.13	Größe [mm]	Stk.	Anmerkung
5		1000	4	<p style="text-align: right;">W_5-1: X: 25440.120 Y: 387460.070 W_5-2: X: 25439.227 Y: 387459.203 W_5-3: X: 25413.717 Y: 387504.273 W_5-4: X: 25394.071 Y: 387491.788 W_5-5: X: 25394.632 Y: 387491.219 W_5-6: X: 25372.687 Y: 387560.095 W_5-7: X: 25373.908 Y: 387560.362</p>


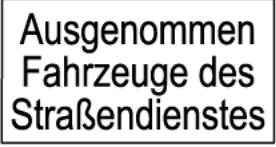





**A5 Nord/Weinviertel Autobahn
Rastplatz Wilfersdorf km 37,2
Beschilderungsverzeichnis
Endzustand**

Lfd. Nr.	Verkehrszeichengestaltung gem. RVS 05.02.13	Größe [mm]	Stk.	Anmerkung
6		Ø960	10	<p style="text-align: right;">W_6-1: X: 25405.724 Y: 387491.264</p> <p style="text-align: right;">W_6-2: X: 25406.723 Y: 387491.248</p> <p style="text-align: right;">W_6-3: X: 25387.733 Y: 387498.235</p> <p style="text-align: right;">W_6-4: X: 25389.573 Y: 387496.363</p> <p style="text-align: right;">W_6-5: X: 25396.125 Y: 387334.971</p> <p style="text-align: right;">W_6-6: X: 25376.201 Y: 387333.024</p> <p style="text-align: right;">W_6-7: X: 25375.202 Y: 387333.002</p> <p style="text-align: right;">W_6-8: X: 25368.204 Y: 387332.835</p> <p style="text-align: right;">W_6-9: X: 25367.204 Y: 387332.812</p> <p style="text-align: right;">W_6-10: X: 25398.261 Y: 387286.955</p> <p style="text-align: right;">W_6-11: X: 25434.231 Y: 387453.568</p> <p style="text-align: right;">weitere Schilder bei: (W_4-1,W_4-2) ; W_5-3 ; (W_5-4 ,W_5-5)</p>

**A5 Nord/Weinviertel Autobahn
Rastplatz Wilfersdorf km 37,2
Beschilderungsverzeichnis
Endzustand**

Lfd. Nr.	Verkehrszeichengestaltung gem. RVS 05.02.13	Größe [mm]	Stk.	Anmerkung
7		Ø960	4	W_7-1: X: 25458.909 Y: 387431.995 W_7-2: X: 25460.159 Y: 387431.984 weitere Schilder bei: (W_5-1 ,W_5-2) ; W_5-3 ; (W_5-6 , W_5-7)
8		Ø960	2	Schilder bei: (W_4-1 , W_4-2); (W_6-1 ,W_6-2);
9		960x310	1	W_30-1: X: 25393.676 Y: 387346.626
10		1460x250	1	W_9-1: X: 25410.739 Y: 387333.034 W_9-2: X: 25412.239 Y: 387333.095
11		1460x250	3	
12		1460x250	1	
13		2500x1500	1	
14		2500x1500	1	
15		3000x2000	1	




**A5 Nord/Weinviertel Autobahn
Rastplatz Wilfersdorf km 37,2
Beschilderungsverzeichnis
Endzustand**

Lfd. Nr.	Verkehrszeichengestaltung gem. RVS 05.02.13	Größe [mm]	Stk.	Anmerkung
16		3000x2500	1	ÜKW, Folie Typ 3
17		470x310	5	
18		630x630	1	W_18-1: X: 25412.750 Y: 387317.416 W_18-2: X: 25411.477 Y: 387317.365
19		630x310	1	
20		960x1600	1	W_20-1: X: 25416.873 Y: 387302.967 W_20-2: X: 25416.924 Y: 387301.695
21		1500x2500	3	Schilder bei: (W_2-1 ,W_2-2) ; (W_2-3 ,W_2-4) ; (W_2-5 , W_2-6);
22		1000x700	3	


**A5 Nord/Weinviertel Autobahn
Rastplatz Wilfersdorf km 37,2
Beschilderungsverzeichnis
Endzustand**

Lfd. Nr.	Verkehrszeichengestaltung gem. RVS 05.02.13	Größe [mm]	Stk.	Anmerkung
23		250x630	6	<p>W_23-1: X: 25380.252 Y: 387354.688</p> <p>W_23-2: X: 25404.242 Y: 387393.987</p> <p>W_23-3: X: 25404.513 Y: 387427.927</p> <p>W_23-4: X: 25404.461 Y: 387460.934</p> <p>W_23-5: X: 25379.283 Y: 387475.031</p> <p>W_23-6: X: 25448.959 Y: 387436.930</p>
24		310x1250	2	<p>W_24-1: X: 25389.158 Y: 387243.251</p> <p>W_24-2: X: 25389.915 Y: 387243.181</p> <p>W_24-3: X: 25414.519 Y: 387274.022</p> <p>W_24-4: X: 25415.221 Y: 387273.728</p>
25		600x900	1	<p>W_25-1 X: 25369.947 Y: 387203.069</p>




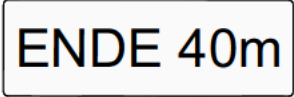
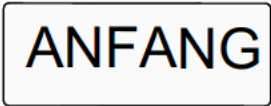
A5 Nord/Weinviertel Autobahn
Rastplatz Wilfersdorf km 37,2
Beschildungsverzeichnis
Endzustand

Lfd. Nr.	Verkehrszeichengestaltung gem. RVS 05.02.13	Größe [mm]	Stk.	Anmerkung
26		3000x3000	1	
27		3000x3000	1	
28		3000x3000	1	




**A5 Nord/Weinviertel Autobahn
Rastplatz Wilfersdorf km 37,2
Beschilderungsverzeichnis
Endzustand**

Lfd. Nr.	Verkehrszeichengestaltung gem. RVS 05.02.13	Größe [mm]	Stk.	Anmerkung
29		Ø960	18	<p style="text-align: right;">W_29-1: X: 25417.468 Y: 387264.101</p> <p style="text-align: right;">W_29-2: X: 25380.648 Y: 387233.242</p> <p style="text-align: right;">W_29-3: X: 25370.063 Y: 387279.378</p> <p style="text-align: right;">W_29-4: X: 25368.447 Y: 387315.255</p> <p style="text-align: right;">W_29-5: X: 25367.073 Y: 387351.178</p> <p style="text-align: right;">W_29-6: X: 25367.279 Y: 387387.095</p> <p style="text-align: right;">W_29-7: X: 25367.640 Y: 387423.030</p> <p style="text-align: right;">W_29-8: X: 25367.889 Y: 387458.975</p> <p style="text-align: right;">W_29-9: X: 25381.668 Y: 387489.849</p> <p style="text-align: right;">W_29-10: X: 25389.117 Y: 387517.145</p> <p style="text-align: right;">W_29-11: X: 25432.197 Y: 387481.139</p>



**A5 Nord/Weinviertel Autobahn
Rastplatz Wilfersdorf km 37,2
Beschilderungsverzeichnis
Endzustand**

Lfd. Nr.	Verkehrszeichengestaltung gem. RVS 05.02.13	Größe [mm]	Stk.	Anmerkung
	Vorsetzung von Ltd.Nr 29			<p style="text-align: right;">W_29-12: X: 25448.478 Y: 387450.543</p> <p style="text-align: right;">W_29-13: X: 25460.909 Y: 387419.307</p>
29		Ø960		<p style="text-align: right;">W_29-14: X: 25460.596 Y: 387384.286</p> <p style="text-align: right;">W_29-15: X: 25460.309 Y: 387349.300</p> <p style="text-align: right;">W_29-16: X: 25460.021 Y: 387314.278</p> <p style="text-align: right;">W_29-17: X: 25445.996 Y: 387284.306</p> <p style="text-align: right;">Schilder auch bei (W_3-1 ,W_3-2)</p>
30		470x230	14	Schilder bei W_29-3 bis W_29-9 und bei W_29-11 bis W_29-17
31		3000x700	3	
32		630x230	2	Schilder bei W_29-10 und (W_3-1,W_3-2)
33		470x230	2	Schilder bei W_29-1 und W_29-2



**A5 Nord/Weinviertel Autobahn
Rastplatz Poysdorf km 37,2
Beschilderungsverzeichnis
Endzustand**

Lfd. Nr.	Verkehrszeichengestaltung gem. RVS 05.02.13	Größe [mm]	Stk.	Anmerkung
1		Ø960	2	<p>P_1-1: X: 25328.230 Y: 387527.615 P_1-2: X: 25327.101 Y: 387528.203</p> <p>P_1-3: X: 25321.131 Y: 387531.859 P_1-4: X: 25320.044 Y: 387532.522</p>
2		630x960	3	<p>P_2-1: X: 25317.397 Y: 387466.130 P_2-2: X: 25315.897 Y: 387466.163</p> <p>P_2-3: X: 25282.192 Y: 387455.959 P_2-4: X: 25282.138 Y: 387453.459</p> <p>P_2-5: X: 25230.122 Y: 387432.917 P_2-6: X: 25231.621 Y: 387432.962</p>
3		630x960	1	<p>P_3-1: X: 25311.319 Y: 387223.234 P_3-2: X: 25312.176 Y: 387224.143</p>







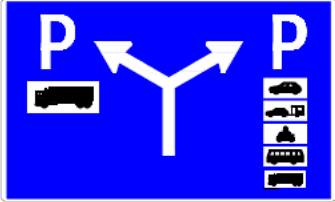
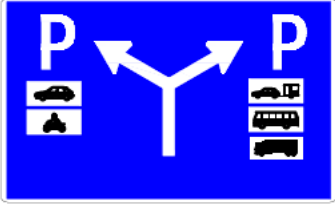

**A5 Nord/Weinviertel Autobahn
Rastplatz Poysdorf km 37,2
Beschilderungsverzeichnis
Endzustand**

Lfd. Nr.	Verkehrszeichengestaltung gem. RVS 05.02.13	Größe [mm]	Stk.	Anmerkung
4		940x940	1	<p style="text-align: right;">P_4-1: X: 25290.606 Y: 387459.471 P_4-2: X: 25290.577 Y: 387458.221</p>
5		1000	4	<p style="text-align: right;">P_5-1: X: 25302.450 Y: 387252.142 P_5-2: X: 25301.868 Y: 387252.690 P_5-3: X: 25256.314 Y: 387265.032 P_5-4: X: 25281.789 Y: 387241.103 P_5-5: X: 25340.264 Y: 387166.867 P_5-6: X: 25341.466 Y: 387167.211</p>


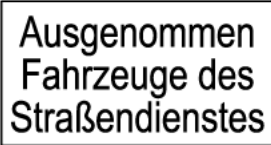





**A5 Nord/Weinviertel Autobahn
Rastplatz Poysdorf km 37,2
Beschilderungsverzeichnis
Endzustand**

Lfd. Nr.	Verkehrszeichengestaltung gem. RVS 05.02.13	Größe [mm]	Stk.	Anmerkung
6		Ø960	9	<p>P_6-1: X: 25324.232 Y: 387411.015</p> <p>P_6-2: X: 25323.232 Y: 387411.032</p> <p>P_6-3: X: 25316.233 Y: 387411.136</p> <p>P_6-4: X: 25315.233 Y: 387411.152</p> <p>P_6-5: X: 25295.014 Y: 387402.485</p> <p>P_6-6: X: 25306.670 Y: 387247.241</p> <p>P_6-7: X: 25308.580 Y: 387245.440</p> <p>P_6-8: X: 25289.716 Y: 387252.370</p> <p>P_6-9: X: 25290.716 Y: 387252.354</p> <p>P_6-10: X: 25296.056 Y: 387450.078 weitere Schilder bei: (P_4-1 , P_4-2) ; (P_5-1 , P_5-2) ; P_5-4</p>
7		Ø960	4	<p>P_7-1: X: 25234.940 Y: 387288.373</p> <p>P_7-2: X: 25235.121 Y: 387291.622</p> <p>weitere Schilder bei: P_5-3 ; P_5-4 ; (P_5-5, P_5-6) ;</p>


A5 Nord/Weinviertel Autobahn
Rastplatz Poysdorf km 37,2
Beschildungsverzeichnis
Endzustand

Lfd. Nr.	Verkehrszeichengestaltung gem. RVS 05.02.13	Größe [mm]	Stk.	Anmerkung
8		Ø960	2	Schilder bei: (P_4-1 , P_4-2) ; (P_5-1 ; P_5-2);
9		Ø960	1	P_9-1: X: 25295.150 Y: 387489.800
10		960x310	1	P_10-1: X: 25280.294 Y: 387405.436 P_10-2: X: 25278.792 Y: 387405.469
11		1460x250	1	
12		1460x250	3	
13		1460x250	1	
14		2500x1500	1	
15		2500x1500	1	
16		3000x2000	1	




**A5 Nord/Weinviertel Autobahn
Rastplatz Poysdorf km 37,2
Beschilderungsverzeichnis
Endzustand**

Lfd. Nr.	Verkehrszeichengestaltung gem. RVS 05.02.13	Größe [mm]	Stk.	Anmerkung
17		3000x2500	1	ÜKW, Folie Typ 3
18		470x310	7	
19		630x630	1	P_19-1: X: 25280.952 Y: 387421.919 P_19-2: X: 25279.679 Y: 387421.946
20		630x310	1	
21		960x1600	1	P_21-1: X: 25276.749 Y: 387436.491 P_21-2: X: 25276.721 Y: 387435.218
22		1500x2500	3	Schilder bei: (P_2-1, P_2-2); (P_2-3, P_2-4); (P_2-5, P_2-6);
23		1000x700	3	


A5 Nord/Weinviertel Autobahn
Rastplatz Poysdorf km 37,2
Beschilderungsverzeichnis
Endzustand

Lfd. Nr.	Verkehrszeichengestaltung gem. RVS 05.02.13	Größe [mm]	Stk.	Anmerkung
24		250x630	6	<p>P_24-1: X: 25310.939 Y: 387389.795</p> <p>P_24-2: X: 25288.614 Y: 387349.778</p> <p>P_24-3: X: 25289.643 Y: 387315.912</p> <p>P_24-4: X: 25290.816 Y: 387282.668</p> <p>P_24-5: X: 25245.970 Y: 387286.870</p> <p>P_24-6: X: 25316.508 Y: 387269.571</p>
25		310x1250	2	<p>P_25-1: X: 25310.637 Y: 387497.051</p> <p>P_25-2: X: 25309.899 Y: 387497.234</p> <p>P_25-3: X: 25281.616 Y: 387465.870</p> <p>P_25-4: X: 25280.940 Y: 387466.218</p>
26		600x900	1	<p>P_26-1: X: 25331.449 Y: 387530.661</p>

A5 Nord/Weinviertel Autobahn
 Rastplatz Poysdorf km 37,2
Beschilderungsverzeichnis
Endzustand






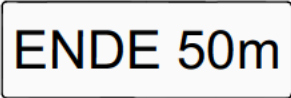
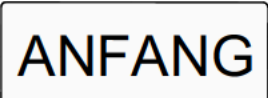
Lfd. Nr.	Verkehrszeichengestaltung gem. RVS 05.02.13	Größe [mm]	Stk.	Anmerkung
27		3000x3000	1	
28		3000x3000	1	
29		3000x3000	1	

**A5 Nord/Weinviertel Autobahn
Rastplatz Poysdorf km 37,2
Beschilderungsverzeichnis
Endzustand**

Lfd. Nr.	Verkehrszeichengestaltung gem. RVS 05.02.13	Größe [mm]	Stk.	Anmerkung
30		Ø960	16	<p>P_30-1: X: 25281.102 Y: 387476.353</p> <p>P_30-2: X: 25324.060 Y: 387393.956</p> <p>P_30-3: X: 25325.130 Y: 387358.101</p> <p>P_30-4: X: 25326.163 Y: 387322.249</p> <p>P_30-5: X: 25327.253 Y: 387286.396</p> <p>P_30-6: X: 25314.652 Y: 387254.933</p> <p>P_30-7: X: 25312.314 Y: 387223.376</p> <p>P_30-8: X: 25261.406 Y: 387260.406</p> <p>P_30-9: X: 25235.121 Y: 387291.622</p> <p>P_30-10: X: 25232.671 Y: 387326.603</p> <p>P_30-11: X: 25231.631 Y: 387361.559</p> <p>P_30-12: X: 25230.610 Y: 387396.542</p>

**A5 Nord/Weinviertel Autobahn
Rastplatz Poysdorf km 37,2
Beschilderungsverzeichnis
Endzustand**

Seite 9

Lfd. Nr.	Verkehrszeichengestaltung gem. RVS 05.02.13	Größe [mm]	Stk.	Anmerkung
	Vorsetzung von Ltd.Nr 30			<p>P_30-13: X: 25229.562 Y: 387431.540</p> <p>P_30-14: X: 25252.063 Y: 387456.763</p> <p>P_30-15: X: 25319.618 Y: 387504.234 Weiteres Schild bei (P_3-1 und P_3-2)</p>
31		470x230	12	Schilder bei P_30-2 bis P_30-6 und P_30-8 bis P_30-14
32		3000x700	1	
33		3000x700	1	
34		3000x700	1	
35		3000x700	3	
36		630x230	2	Schilder bei (P_3-1, P_3-2) und P_30-7
37		470x230	2	Schilder bei P_30-1 und P_30-15